

## PROPOSTA PARA REUNIÃO DE CÂMARA MUNICIPAL DE BRAGA

**N.º Informação:** 54589

**Data:** 03/06/2024

Deliberações	
Deliberação da Câmara Municipal	Deliberação da Assembleia Municipal:

Despachos	
<b>O(a) Vereador(a)</b>	<b>O Presidente, à reunião de Câmara,</b>
Despacho do(a) Sr(a). Vereador(a), com competência delegada por Despacho do Sr. Presidente de 18 de outubro de 2021,	<b>O(a) Vice-Presidente, à reunião de Câmara,</b> (Na qualidade dos termos do nº3 do artigo 57 da Lei nº169/99 de 18 de setembro)

<b>O(a) Diretor de Departamento</b>	<b>O(a) Diretor(a) Municipal</b>
-------------------------------------	----------------------------------

<b>O(a) Chefe Unidade</b>	<b>O(a) Chefe Divisão</b>
---------------------------	---------------------------

**Assunto: Toponímia** - Proposta de atribuição de Topónimo no Lugar do Noval, na extinta freguesia da Aveleda atualmente integrada União das freguesias de Celeirós, Aveleda e Vimieiro.

**PROPOSTA:** Na sequência do despacho do Senhor Vereador do Pelouro do Urbanismo, Dr. João Rodrigues, datado de 27/05/2024, propõe-se para deliberação de reunião do Executivo Municipal, designação toponímica para uma artéria situada no Lugar do Noval, na extinta freguesia de Aveleda, atualmente integrada na União das freguesias de Celeirós, Aveleda e Vimieiro.

### **ATRIBUIÇÃO DE TOPÓNIMO** Artéria Proposta (A)

#### **Viela do Noval**

Início – Rua do Noval

Fim – Sem saída

**A Assistente técnica**

#### **Anexos:**

1. Informação técnica 52804 de 27/05/2024
2. Planta de localização

**5. Proposta de atribuição de Topónimo no Lugar do Noval, na União das freguesias de Celeirós, Aveleda e Vimieiro.**

Submete-se, à consideração do Executivo Municipal, proposta de toponímica para uma artéria situada no Lugar do Noval, na extinta freguesia de Aveleda, atualmente integrada na União das freguesias de Celeirós, Aveleda e Vimieiro.

**Atribuição de Topónimo Arteria Proposta (A)**

Vuela do Noval

**Início** – Rua do Noval

**Fim** – Sem saída

Tudo de acordo com os documentos constantes do processo.

Processo Obra	N/A	Processo Toponímia	2024/400.10.613/8	E/30190/2024
Requerente	União das freguesias de Celeirós, Aveleda e Vimieiro			
Local da obra	Lugar do Noval, Aveleda			
Assunto	Toponímia - Atribuição de Topónimo			
Informação	52804 de 27/05/2024			

## 1. ENQUADRAMENTO

Serve o presente processo para solicitar a Atribuição do Topónimo Vieia do Noval, para uma artéria localizada no **Lugar do Noval** da extinta freguesia de **Aveleda**, atualmente integrada na **União das freguesias de Celeirós, Aveleda e Vimieiro**.

A junta da **União das freguesias de Celeirós, Aveleda e Vimieiro**, através de email datado de 06/05/2024 e 07/05/2024, e registados através do requerimento E/30190/2024, anexa os seguintes elementos justificativos da proposta:

- Proposta de Topónimo; Planta de Localização (Google Maps); Caderneta Predial (Finanças); Declaração da junta da União das freguesias de Celeirós, Aveleda e Vimieiro.

## 2. ATRIBUIÇÃO DE TOPÓNIMO

A artéria que se pretende atribuir topónimo, apresentam características de "Vieia", pelo que a sua denominação deve ir nesse sentido, nomeadamente: Localização em espaço urbano; Via de circulação automóvel (sem passeios); Sem "estacionamento"; Pavimentação da faixa de rodagem em "calçada"; Uma faixa de rodagem (cerca de 4 metros).

### 2.1. Vieia do Noval

Conforme sugestão da junta da união das freguesias de Celeirós, Aveleda e Vimieiro propõe-se a atribuição do topónimo **Vieia do Noval**, ao arruamento identificado na planta de localização como **Topónimo Proposto - A**, implantado no **Lugar do Noval**, conforme proposta de atribuição do topónimo, datada de 06/05/2024, apresentando as seguintes características:

	Artérias	Edital	Freguesia	Coordenadas (WGS84)	
				Latitude (Y)	Longitude (X)
Início	Rua do Noval	240/2000	Aveleda	41°31'20.62"	-8°27'12.78"
Fim	Sem Saída	-	Aveleda	41°31'19.95"	-8°27'13.80"
Extensão (m)		31,26			









De acordo com a **Carta Administrativa Oficial de Portugal** em vigor (**CAOP2023** - aprovada por despacho da Diretora-Geral do Território, datado de 08 de janeiro de 2024 e publicado no Aviso n.º 1901/2024 do Diário da República, 2.ª série, n.º 18, de 25 de janeiro de 2024, nos termos do disposto da alínea l) do n.º 2 do artigo 2.º Decreto Regulamentar n.º 30/2012 de 13 de março), as artérias propostas estão implantadas na extinta freguesia de **Aveleda**, atualmente integrada na **União das freguesias de Celeirós, Aveleda e Vimieiro**.

Uma vez cumpridos todos os pressupostos presentes na alínea w) do n.º 1 do artigo 16.º, da Lei n.º 75/2013, de 12 de setembro, que estabelece o "Regime Jurídico das Autarquias Locais", e do ponto 1 do artigo B-2/4.º do Código Regulamentar do Município que define as condições para a "audição das juntas de freguesia", deve-se seguir os procedimentos para se propor a designação toponímica pretendida.

Encontra-se em anexo, em formato pdf, a planta de localização da artéria objeto de atribuição de topónimo.





<b>ATRIBUIÇÃO DE TOPÓNIMO</b>		Topónimos Existentes	Limites Administrativos (CAOP)
	Vieira do Noval (Proposta - A)	 Rua do Noval	 Limite de União de Freguesia
	Início - Rua do Noval	 Rua da Bica	 Limite de Freguesia
	Fim - Sem Saída	 Rua dos Juncos	
		 Travessa da Bica	
		 Travessa Nova do Noval	
<b>PEDIDO DE ATRIBUIÇÃO DE TOPÓNIMO</b>			
Local da Pretensão: Aveleda - Lugar do Noval			Proc: 2024/400.10.613/8
Requerente: União das freguesias de Celeirós, Aveleda e Vimieiro			Int: 38019
Técnico/Autor: DMGT   DU   DPU - DIVISÃO DE PROCEDIMENTOS URBANÍSTICOS - Certidões, Reproduções e Toponímia			Data: 27/05/2024
			Autor: João Cunha